



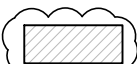
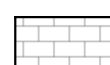









LEGENDE - Algemeen

	noordpijl
	aanduiding foto's
	hoogtepeil
	hoogtepeil plan

LEGENDE - bestaande toestand

	afbraak muur
	bestaande verharding klinkers
	bestaande dalle béton 30/30
	perceelsgrens
	bestaand gebouw

LEGENDE - nieuwe toestand

	nieuwe metselwerk (14 of 19cm)
	nieuwe isolatie
	akoestische muur
	doorsnede door beton

PROJECT : 02SAC Bouwen van een nieuw telecomgebouw Bestaande en nieuwe toestand ATRO 30 NIV01			
ADRES : A.J. Siegerslaan 36, 1200 Sint-Lambrechts-Woluwe Kadastrale sectie :			
FASE : AANVRAAG VAN EEN OMGEVINGSVERGUNNING			
EIGENAAR : Tel. :			
BOUWHEER : Tel. :			
AANNEMER : Tel. : GSM :			
STUDIEBUREAU GEBOUW : GSM :		STUDIEBUREAU SPEC. TECHN. : GSM :	
		ARCH	
		Bijl. DATUM NBT WILDERINGEN (dd/mm/jjjj) ES	
SCHAAL : 1/50		PLANNING : 19/26	
		Bepaald : ATRO30-LE01 AGESAC-2 POSIE :	
		COWCODE : 02SAC	